



Situacija načrtovane izgradnje vodooskrbnega sistema na območju občin Velenje, Šoštanj in Šmartno ob Paki

OBČINA
ŠOŠTANJ

ČN Mazej

ČN Grmov vrh








ČN Čujež

MESTNA
OBČINA VELENJE

OBČINA
ŠMARTNO ob PAKI

13 - Izgradnja sistema za daljinski nadzor stanja v omrežju

14 - Hidravlična analiza vod.sistema Vel-Šoš-Šmartno/Paki

-  Načrtovane čistilne naprave za pitno vodo
-  Izgradnja magistralnih in primarnih cevovodov
-  Zajetja pitne vode
-  Črpališča
-  Rezervoarji
-  Obstoječe vodovodno omrežje
-  Meje občin

M 1:65000